



## Demande d'examen au cas par cas préalable à la réalisation éventuelle d'une évaluation environnementale

### Article R. 122-3-1 du code de l'environnement

Ce formulaire sera publié sur le site internet de l'autorité chargée de l'examen au cas par cas.

Avant de remplir cette demande, lire attentivement la notice explicative.

Ce document est émis par le ministère en charge de l'écologie.

Ce formulaire peut se remplir facilement sur ordinateur. Si vous ne disposez pas du logiciel adapté, vous pouvez télécharger Adobe Acrobat Reader gratuitement [via ce lien](#)

Cadre réservé à l'autorité chargée de l'examen au cas par cas

Date de réception :

Dossier complet le :

N° d'enregistrement :

#### 1 Intitulé du projet

Modification du plan de prévention des risques naturels d'inondation du Val de Saône sur le secteur Saône amont

#### 2 Identification du (ou des) maître(s) d'ouvrage ou du (ou des) pétitionnaire(s)

##### 2.1 Personne physique

Nom

Prénom(s)

##### 2.2 Personne morale

Dénomination

DDT du Rhône

Raison sociale

N° SIRET

Type de société (SA, SCI...)

Représentant de la personne morale : ☐ Madame

Nom

CEREZA

☒ Monsieur

Prénom(s)

Xavier

La loi n° 78-17 du 6 janvier 1978 relative à l'informatique, aux fichiers et aux libertés s'applique aux données nominatives portées dans ce formulaire. Elle garantit un droit d'accès et de rectification pour ces données auprès du service destinataire.

### 3 Catégorie(s) applicable(s) du tableau des seuils et critères annexé à l'article R. 122-2 du code de l'environnement et dimensionnement correspondant du projet

N° de catégorie et sous-catégorie	Caractéristiques du projet au regard des seuils et critères de la catégorie (Préciser les éventuelles rubriques issues d'autres nomenclatures (ICPE, IOTA, etc.)

#### 3.1 Le projet fait-il l'objet d'un examen au cas par cas dans le cadre du dispositif prévu aux I et II de l'article R.122-2-1 du code de l'environnement ? (clause-filet) ?

☐ Oui ☒ Non

#### 3.2 Le projet fait-il l'objet d'une soumission volontaire à examen au cas par cas au titre du III de l'article R.122-2-1 ?

☐ Oui ☒ Non

### 4 Caractéristiques générales du projet

Doivent être annexées au présent formulaire les pièces énoncées à la rubrique 8.1 du formulaire.

#### 4.1 Nature du projet, y compris les éventuels travaux de démolition

La présente demande d'avis au cas par cas concerne la modification du plan de prévention des risques naturels d'inondation (PPRni) du Val de Saône - secteur Saône amont, approuvé en 2012.

Le territoire du Val de Saône voit émerger des projets d'implantation de centrales photovoltaïques en zone inondable, en lien notamment avec la loi du 10 mars 2023 relative à l'accélération de la production d'énergies renouvelables. La possibilité d'aménagement de centrales photovoltaïques n'est pas à ce jour intégrée dans les exceptions des zonages rouges des trois plans de prévention des risques d'inondation (PPRni) du Val de Saône (secteur Saône amont, secteur Saône moyenne, secteur Saône aval). Elle n'est pas non plus explicitement prévue dans les autres zonages (bleu et violet) et, de ce fait, l'aménagement de centrales photovoltaïques dans le périmètre de ces zones inondables n'est pas accompagné de prescriptions permettant de limiter l'impact sur les écoulements en crue.

Ainsi, il apparaît nécessaire de modifier le plan de prévention des risques naturels d'inondation du Val de Saône, sur le secteur Saône amont. Il est à noter que cette démarche de modification sera également menée de manière concomitante pour les deux autres PPRni du Val de Saône à savoir le secteur Saône moyen et le secteur Saône aval.

#### 4.2 Objectifs du projet

Suite à la loi n°2023-175 du 10 mars 2023 relative à l'accélération de la production d'énergie renouvelable, le PPRni peut définir des exceptions aux interdictions ou aux prescriptions afin de ne pas s'opposer à l'implantation d'installations de production d'énergie solaire dès lors qu'il n'en résulte pas une aggravation des risques.


L'objectif de la modification du PPRni du Val de Saône - secteur Saône amont est d'intégrer les dispositions de la loi du 10 mars 2023 dans le règlement associé afin de permettre l'aménagement de projets photovoltaïques, sous conditions, au regard de l'intérêt général que revêtent ces projets dans le contexte de la transition écologique et énergétique. Des prescriptions fortes seront imposées dans le règlement modifié, lequel fixera spécifiquement des conditions d'implantation des aménagements relatifs aux projets de centrales photovoltaïques, afin de limiter leur impact hydraulique sur les écoulements en crue.

---

### 4.3 Décrivez sommairement le projet


#### 4.3.1 Dans sa phase travaux

Sans objet



#### 4.3.2 Dans sa phase d'exploitation et de démantèlement

Sans objet




---

### 4.4 À quelle(s) procédure(s) administrative(s) d'autorisation le projet a-t-il été ou sera-t-il soumis ?

- ① La décision de l'autorité chargée de l'examen au cas par cas devra être jointe au(x) dossier(s) d'autorisation(s).

Modification du PPRI : demande d'avis au cas par cas (présente notice), prescription de la modification par arrêté préfectoral, consultation des personnes et organismes associés, consultation du public puis approbation de la modification par arrêté préfectoral (cf articles R. 562-10-1 et R. 562-10-2 du code de l'environnement).



#### 4.5 Dimensions et caractéristiques du projet et superficie globale de l'opération - préciser les unités de mesure utilisées

Grandeurs caractéristiques du projet	Valeurs
5 communes concernées (Lancié, Dracé, Taponas, Belleville-en-Beaujolais et Saint-Georges de Reneins)	

#### 4.6 Localisation du projet

##### Adresse et commune d'implantation

Numéro :  Voie :

Lieu-dit :

Localité :

Code postal :       BP :    Cedex :

##### Coordonnées géographiques<sup>[1]</sup>

Long. :   °   '   " Lat. :   °   '   "

Pour les catégories 5° a), 6° a), b) et c), 7°a), 9°a), 10°, 11°a) b), 12°, 13°, 22°, 32°, 33°, 34°, 35°, 36°, 37°, 38°, 43° a), b) de l'annexe à l'article R. 122-2 du code de l'environnement

Point de départ : Long. :   °   '   " Lat. :   °   '   "

Point de d'arrivée : Long. :   °   '   " Lat. :   °   '   "

Communes traversées :

Précisez le document d'urbanisme en vigueur et les zonages auxquels le projet est soumis :

<sup>[1]</sup> Joignez à votre demande les annexes n°2 à 6.

#### 4.7 S'agit-il d'une modification/extension d'une installation ou d'un ouvrage existant ?

☐ Oui ☒ Non

4.7.1 Si oui, cette installation ou cet ouvrage avait-il fait l'objet d'une évaluation environnementale ?

☐ Oui ☐ Non

[1] Pour l'outre-mer, voir notice explicative.

**4.7.2 Si oui, décrivez sommairement les différentes composantes de votre projet et indiquez à quelle date il a été autorisé ? En cas de modification du projet, préciser les caractéristiques du projet « avant /après ».**

## 5 Sensibilité environnementale de la zone d'implantation envisagée

① Afin de réunir les informations nécessaires pour remplir le tableau ci-dessous, vous pouvez vous rapprocher des services instructeurs, et vous référer notamment à l'outil de cartographie interactive Géo-IDE, disponible sur le site de chaque direction régionale.

Le site Internet du ministère de l'environnement vous propose, dans la rubrique concernant la demande de cas par cas, la liste des sites internet où trouver les données environnementales par région utiles pour remplir le formulaire.

Le projet se situe-t-il :	Oui	Non	Lequel/Laquelle ?
Dans une zone naturelle d'intérêt écologique, faunistique et floristique de type I ou II (ZNIEFF) ?	<input checked="" type="checkbox"/>	<input type="checkbox"/>	Type I : n° 820032260 - Ancienne sablière de Lancié Type I : n° 820032259 - Mares des Rousses Type I : n° 820032258 - Bocage du Bois Baron Type II : n° 0101 – Val de Saône Méridional
En zone de montagne ?	<input type="checkbox"/>	<input checked="" type="checkbox"/>	
Dans une zone couverte par un arrêté de protection de biotope ?	<input type="checkbox"/>	<input checked="" type="checkbox"/>	
Sur le territoire d'une commune littorale ?	<input type="checkbox"/>	<input checked="" type="checkbox"/>	
Dans un parc national, un parc naturel marin, une réserve naturelle (nationale ou régionale), une zone de conservation halieutique ou un parc naturel régional ?	<input type="checkbox"/>	<input checked="" type="checkbox"/>	

Le projet se situe-t-il :	Oui	Non	Lequel/Laquelle ?
Sur un territoire couvert par un plan de prévention du bruit, arrêté ou le cas échéant, en cours d'élaboration ?	<input type="checkbox"/>	<input checked="" type="checkbox"/>	
Dans un bien inscrit au patrimoine mondial ou sa zone tampon, un monument historique ou ses abords ou un site patrimonial remarquable ?	<input checked="" type="checkbox"/>	<input type="checkbox"/>	Monuments historiques : Belleville-en-Beaujolais : Abbatale, Hôtel-Dieu, Château de Pizay Saint-Georges-de-Reneins : Château de Laye, Château de Vallières, Eglise Saint-Georges
Dans une zone humide ayant fait l'objet d'une délimitation ?	<input type="checkbox"/>	<input checked="" type="checkbox"/>	
Dans une commune couverte par un plan de prévention des risques naturels prévisibles (PPRN) ou par un plan de prévention des risques technologiques (PPRT) ?	<input checked="" type="checkbox"/>	<input type="checkbox"/>	PPRNI du Val de Saône approuvé le 26/12/2012, modification sollicitée
Si oui, est-il prescrit ou approuvé ?	<input checked="" type="checkbox"/>	<input type="checkbox"/>	
Dans un site ou sur des sols pollués ?	<input checked="" type="checkbox"/>	<input type="checkbox"/>	Société DIETAL, société GACHON RECUPERATION BEAUJOLAISE, société CHARVET, fonderie BOISSON à Belleville-en-Beaujolais Station service TOTAL, société APPIA Révillon à Dracé Société APPR à Taponas
Dans une zone de répartition des eaux ?	<input type="checkbox"/>	<input checked="" type="checkbox"/>	
Dans un périmètre de protection rapprochée d'un captage d'eau destiné à la consommation humaine ou d'eau minérale naturelle ?	<input checked="" type="checkbox"/>	<input type="checkbox"/>	Saint-Georges-de-Reneins : Port Rivière 1 Belleville-en-Beaujolais : Ardières F4 et F5 Taponas : Taponas Puits 1
Dans un site inscrit ?	<input type="checkbox"/>	<input checked="" type="checkbox"/>	

Le projet se situe-t-il dans ou à proximité :	Oui	Non	Lequel et à quelle distance ?
D'un site Natura 2000 ?	<input checked="" type="checkbox"/>	<input type="checkbox"/>	FR8202006 : Prairies humides et forêts alluviales du Val de Saône aval
D'un site classé ?	<input checked="" type="checkbox"/>	<input type="checkbox"/>	Site classé du Val de Saône

## 6 Caractéristiques de l'impact potentiel du projet sur l'environnement et la santé humaine au vu des informations disponibles

### 6.1 Le projet est-il susceptible d'avoir les incidences notables suivantes ?

Veuillez compléter le tableau suivant :

Incidences potentielles		Oui	Non	De quelle nature ? De quelle importance ? Appréciez sommairement l'impact potentiel
Ressources	Engendre-t-il des prélèvements d'eau ? Si oui, dans quel milieu ?	<input type="checkbox"/>	<input checked="" type="checkbox"/>	
	Impliquera-t-il des drainages/ou des modifications prévisibles des masses d'eau souterraines ?	<input type="checkbox"/>	<input checked="" type="checkbox"/>	
	Est-il excédentaire en matériaux ?	<input type="checkbox"/>	<input checked="" type="checkbox"/>	
	Est-il déficitaire en matériaux ?	<input type="checkbox"/>	<input checked="" type="checkbox"/>	
	Si oui, utilise-t-il les ressources naturelles du sol ou du sous-sol ?	<input type="checkbox"/>	<input checked="" type="checkbox"/>	

Incidences potentielles		Oui	Non	De quelle nature ? De quelle importance ? Appréciez sommairement l'impact potentiel
<b>Ressources</b>	Est-il en adéquation avec les ressources disponibles, les équipements d'alimentation en eau potable/ assainissement ?	<input type="checkbox"/>	<input checked="" type="checkbox"/>	
<b>Milieu naturel</b>	Est-il susceptible d'entraîner des perturbations, des dégradations, des destructions de la biodiversité existante : faune, flore, habitats, continuités écologiques ?	<input type="checkbox"/>	<input checked="" type="checkbox"/>	
	Si le projet est situé dans ou à proximité d'un site Natura 2000, est-il susceptible d'avoir un impact sur un habitat / une espèce inscrit(e) au Formulaire Standard de Données du site ?	<input type="checkbox"/>	<input checked="" type="checkbox"/>	
	Engendre-t-il la consommation d'espaces naturels, agricoles, forestiers, maritimes ?	<input type="checkbox"/>	<input checked="" type="checkbox"/>	
<b>Risques</b>	Est-il concerné par des risques technologiques ?	<input type="checkbox"/>	<input checked="" type="checkbox"/>	
	Est-il concerné par des risques naturels ?	<input checked="" type="checkbox"/>	<input type="checkbox"/>	PPRni du Val de Saône approuvé le 26/12/2012, modification sollicitée
	Engendre-t-il des risques sanitaires ?	<input type="checkbox"/>	<input checked="" type="checkbox"/>	
	Est-il concerné par des risques sanitaires ?	<input type="checkbox"/>	<input checked="" type="checkbox"/>	

Incidences potentielles		Oui	Non	De quelle nature ? De quelle importance ? Appréciez sommairement l'impact potentiel
Nuisances	Engendre-t-il des déplacements/des trafics ?	<input type="checkbox"/>	<input checked="" type="checkbox"/>	
	Est-il source de bruit ?	<input type="checkbox"/>	<input checked="" type="checkbox"/>	
	Est-il concerné par des nuisances sonores ?	<input type="checkbox"/>	<input checked="" type="checkbox"/>	
	Engendre-t-il des odeurs ?	<input type="checkbox"/>	<input checked="" type="checkbox"/>	
	Est-il concerné par des nuisances olfactives ?	<input type="checkbox"/>	<input checked="" type="checkbox"/>	
	Engendre-t-il des vibrations ?	<input type="checkbox"/>	<input checked="" type="checkbox"/>	
	Est-il concerné par des vibrations ?	<input type="checkbox"/>	<input checked="" type="checkbox"/>	
	Engendre-t-il des émissions lumineuses ?	<input type="checkbox"/>	<input checked="" type="checkbox"/>	
	Est-il concerné par des émissions lumineuses ?	<input type="checkbox"/>	<input checked="" type="checkbox"/>	
Émissions	Engendre-t-il des rejets dans l'air ?	<input type="checkbox"/>	<input checked="" type="checkbox"/>	
	Engendre-t-il des rejets liquides ?	<input type="checkbox"/>	<input checked="" type="checkbox"/>	
	Si oui, dans quel milieu ?	<input type="checkbox"/>	<input checked="" type="checkbox"/>	

Incidences potentielles		Oui	Non	De quelle nature ? De quelle importance ? Appréciez sommairement l'impact potentiel
Émissions	Engendre-t-il des effluents ?	<input type="checkbox"/>	<input checked="" type="checkbox"/>	
	Engendre-t-il la production de déchets non dangereux, inertes, dangereux ?	<input type="checkbox"/>	<input checked="" type="checkbox"/>	
Patrimoine/Cadre de vie/Population	Est-il susceptible de porter atteinte au patrimoine architectural, culturel, archéologique et paysager ?	<input type="checkbox"/>	<input checked="" type="checkbox"/>	
	Engendre-t-il des modifications sur les activités humaines (agriculture, sylviculture, urbanisme, aménagements), notamment l'usage du sol ?	<input type="checkbox"/>	<input checked="" type="checkbox"/>	

## 6.2 Les incidences du projet identifiées au 6.1 sont-elles susceptibles d'être cumulées avec d'autres projets existants ou approuvés ?

☐ Oui ☒ Non

Si oui, décrivez lesquelles :

La modification des plans de prévention des risques naturels d'inondation (PPRni) du Val de Saône sur les trois secteurs (Saône amont, Saône moyenne et Saône aval) est cohérent avec les projets d'élaboration ou de révision des PPRni de plusieurs affluents de la Saône : PPRni du Morgon et du Nizerand, PPRni de l'Ardières, et PPRni de l'Azergues. Ces plans intègrent également des prescriptions sur le photovoltaïsme dans leurs règlements respectifs.

Sur les zones de confluences de la Saône avec ces affluents, à terme, les règlements des PPRni concernés seront cohérents et permettront d'encadrer, par des prescriptions fortes et adaptées, les projets de centrales photovoltaïques.

**6.3 Les incidences du projet identifiées au 6.1 sont-elles susceptibles d'avoir des effets de nature transfrontière ?**

☐ Oui ☒ Non

**Si oui, décrivez lesquelles :**

**6.4 Description des principaux résultats disponibles issus des évaluations pertinentes des incidences sur l'environnement requises au titre d'autres législations applicables**

Sans objet

**6.5 Description, le cas échéant, des mesures et caractéristiques du projet susceptibles d'être retenues ou mises en œuvre pour éviter ou réduire les effets négatifs notables du projet sur l'environnement ou la santé humaine (en y incluant les scénarios alternatifs éventuellement étudiés) et permettant de s'assurer de l'absence d'impacts résiduels notables. Il convient de préciser et de détailler ces mesures (type de mesures, contenu, mise en œuvre, suivi, durée).**

Cf. note associée au cerfa (dossier d'examen au cas par cas)

## 7 Auto-évaluation (facultatif)

① Au regard du formulaire rempli, estimez-vous qu'il est nécessaire que votre projet fasse l'objet d'une évaluation environnementale ou qu'il devrait en être dispensé ? Expliquez pourquoi.

Compte tenu de l'absence d'incidences notables sur l'environnement et sur la santé humaine du projet de modification du PPRNi Val de Saône – secteur Saône amont (cf. détail dans la note annexée au cerfa), il ne semble pas nécessaire de soumettre le projet de modification à la réalisation d'une évaluation environnementale.

## 8 Annexes

### 8.1 Annexes obligatoires

Objet		
1	Document CERFA n°14734 intitulé « informations nominatives relatives au maître d'ouvrage ou pétitionnaire » - <b>non publié</b> .	<input type="checkbox"/>
2	Si le projet fait l'objet d'un examen au cas par cas dans le cadre du dispositif prévu aux I et II de l'article R.122-2-1 du code de l'environnement (clause filet), la décision administrative soumettant le projet au cas par cas.	<input type="checkbox"/>
3	Un plan de situation au 1/25 000 ou, à défaut, à une échelle comprise entre 1/16 000 et 1/64 000 (il peut s'agir d'extraits cartographiques du document d'urbanisme s'il existe).	<input type="checkbox"/>
4	Au minimum, 2 photographies datées de la zone d'implantation, avec une localisation cartographique des prises de vue, l'une devant permettre de situer le projet dans l'environnement proche et l'autre de le situer dans le paysage lointain.	<input type="checkbox"/>
5	Un plan du projet ou, pour les travaux, ouvrages ou aménagements visés aux catégories 5° a), 6°a), b) et c), 7°a), 9°a), 10°, 11°a), b), 12°, 13°, 22°, 32°, 33°, 34°, 35°, 36, 37°, 38°, 43° a) et b) de l'annexe à l'article R. 122-2 du code de l'environnement un projet de tracé ou une enveloppe de tracé	<input type="checkbox"/>
6	Sauf pour les travaux, ouvrages ou aménagements visés aux 5° a), 6°a), b) et c), 7° a), 9°a), 10°, 11°a), b), 12°, 13°, 22°, 32°, 33°, 34°, 35°, 36, 37°, 38°, 43° a) et b) de l'annexe à l'article R. 122-2 du code de l'environnement : plan des abords du projet (100 mètres au minimum) pouvant prendre la forme de photos aériennes datées et complétées si nécessaire selon les évolutions récentes, à une échelle comprise entre 1/2 000 et 1/5 000. Ce plan devra préciser l'affectation des constructions et terrains avoisinants ainsi que les canaux, plans d'eau et cours d'eau	<input type="checkbox"/>
7	Si le projet est situé dans un site Natura 2000, un plan de situation détaillé du projet par rapport à ce site. Dans les autres cas, une carte permettant de localiser le projet par rapport aux sites Natura 2000 sur lesquels le projet est susceptible d'avoir des effets.	<input type="checkbox"/>

## 8.2 Autres annexes volontairement transmises par le maître d'ouvrage ou pétitionnaire

i) Veuillez compléter le tableau ci-joint en indiquant les annexes jointes au présent formulaire d'évaluation, ainsi que les parties auxquelles elles se rattachent.

Objet		
1	Annexe : Dossier d'examen au cas par cas pour la modification du plan de prévention des risques naturels d'inondation Val de Saône - secteur Saône amont	<input checked="" type="checkbox"/>
2	Annexe : Rapport de présentation et règlement du plan de prévention des risques naturels d'inondation Val de Saône - secteur Saône amont actuel	<input checked="" type="checkbox"/>
3		<input type="checkbox"/>
4		<input type="checkbox"/>
5		<input type="checkbox"/>

## 9 Engagement et signature

Je certifie sur l'honneur avoir pris en compte les principaux résultats disponibles issus des évaluations pertinentes des incidences sur l'environnement requises au titre d'autres législations applicables ☒

Je certifie sur l'honneur l'exactitude des renseignements ci-dessus ☒

Nom CEREZA

Prénom Xavier

Qualité du signataire Directeur départemental des territoires du Rhône

À Lyon

Fait le 22/04/2024



Signature du (des) demandeur(s)

